

El municipio de Mazcuerras se encuentra en la vega fluvial del río Saja, arropada por los montes Ibio, Mozagro y la Sierra del Escudo de Cabuérniga entre otros. Está formado por los pueblos de **Cos, , Herrera de Ibio, Mazcuerras, Riaño de Ibio, Sierra de Ibio, y Villanueva de la Peña.**

Desde la **Prehistoria** Mazcuerras, debido a su situación estratégica y su tierra fértil ha estado habitado, como demuestra una punta de sílex encontrada en **Ibio**. Más tarde los **romanos** utilizaron el valle como una vía secundaria para unir la Meseta con la costa.

De la Edad Media destaca la **necrópolis de Tresileja** datada en el **siglo VIII** y descubierta en 1990 junto a la iglesia de Santiago en Cos, así como la **ermita de Cintul** de **siglo XII**, aunque hoy en día no son visitables.

En el **siglo IX**, tras el retroceso de los musulmanes comienza la **repoplación de Castilla**. Gentes desde éstas y otras tierras, comienzan un movimiento que conocido como **“La Ruta de los Foramontanos”**.

Sus pueblos son **historia viva**, un catálogo donde poder viajar en el tiempo y ver cómo ha evolucionado la **arquitectura montañesa** desde el **siglo XVI al XIX**: la **casa llana**- de una sola planta- pasa a ser **casa pajareta**, de planta baja con un pequeño pajar o altillo adosado; luego vendrán las casonas, torres y palacios **barrocos** y **edificios indianos** en el **siglo XIX**.

A continuación te revelamos algo más sobre las visitas recomendadas en **IMPRESINDIBLES Y EXPLORANDO**:



IMPRESINDIBLES


① VISITA A MAZCUERRAS

Pueblo de la arquitectura y las letras. En 2008 fue declarado **“Pueblo bonito de Cantabria”** y **Josefina Aldecoa**, escritora que vivió aquí lo llamó **“su lugar en el mundo”**, y ¡por algo será!

Mezcla de arquitectura que va desde el **siglo XV** con la **Casa Gótica**, **casonas barrocas** como la **Casa de Rivero- Gutiérrez** y edificios del **siglo XIX** como el **Palacio de Las Magnolias**. Y todo ello aderezado de toques contemporáneos con **esculturas y fotografías** de la exposición Aselart. Y si eres visitante en verano, es posible que puedas disfrutar de una partida de **bolos**, deporte tradicional y habitual en muchos de nuestros pueblos.




Si quieres conocer más cosas de Mazcuerras, entra en el enlace **visita autoguiada de Mazcuerras** de la web Esencia de Cantabria.

 En la pared de la biblioteca y frente al **Palacio de Las Magnolias** verás dos esculturas que representan a **un músico y a una escritora**... ¡deberás adivinar quienes son!


2 VISITA A COS

Sabemos que Cos tiene un **origen medieval** porque se encontró junto a la iglesia una **necrópolis**, es decir una zona de enterramientos que se remontan nada más ni nada menos que **¡al siglo VIII!** Se conoce como la Necrópolis de **Tresileja**. Aunque no es un recurso visitable es interesante conocer este dato. Si decides pasear por Cos, te darás cuenta que algunas de sus calles se ordenan en **hileras de casas**, generalmente orientadas al sur-sureste para aprovechar los rayos de sol. También hay edificios del **siglo XVI** como la **casa-torre** de la familia **Cos**, **casas llanas** y **casas pajareta**. Del **siglo XIX** encontrarás el **Chalet Quinta Rivero**. Su arquitectura y su jardín de especies exóticas nos da la pista que su dueño fue **indiano**, es decir un español que hizo fortuna en América.

 ¿Sabías que Cos fue una tierra de **alfareros**? En el **siglo XVIII** existieron ¡8 hornos alfareros! Hoy en día se conservan dos en ruinas. Generalmente, a las personas que se dedicaban a esta labor alfarera se les llamaba **olleros**.


3 MONTE IBIO

Uno de los montes de referencia en la zona es el **Monte Ibio**. Las vistas desde su parte superior son **¡alucinantes!** Por supuesto, hay que asegurarse que el tiempo acompañe. Para subir hay que llegar al vecino municipio de Cartes, en el **Alto de San Cipriano**. El ascenso tiene 510 metros de desnivel acumulado en los 6 kilómetros de la ruta.

 Para realizar el trayecto y ser consciente del paisaje, recomendamos **hacer la ruta a pie o en bicicleta**. El esfuerzo bien merecen las vistas, que van desde el Mar Cantábrico a Peña Sagra. Y además, **¡Tus endorfinas estarán a tope!**

4 ASELART


El arte es la forma en que los seres humanos expresamos nuestros sentimientos, nuestras emociones y percepciones. Y desde **2015**, en Mazcuerras el **arte forma parte de sus calles y su paisaje**. Los vecinos aportan sus propiedades para exhibir fotografías, esculturas, música... En la primera edición, los vecinos **“aselaban”** algunas de esas esculturas en sus hogares igual que hacen las gallinas al atardecer, acomodándose en lugares altos para descansar o dormir. De ahí el nombre de Aserlart. Y así es como se ha ido desarrollando cada **verano** esta exposición donde se une el pueblo con el arte.


 En el enlace siguiente verás las exposiciones e intervenciones de cada año. Y puedes consultar las nuevas actividades cada verano: **Aselart**

5 ÁREA DEL BOSQUE

Si quieres un lugar para comer, jugar o dar un paseo, te recomendamos el **área recreativa de El Bosque**. Se encuentra junto al **río Saja** y el acceso se realiza por Mazcuerras. Tiene merenderos y dos porterías de fútbol, un campo perfecto donde disfrutar del medio natural.

¿Qué tienes ganas de una **caminata sencilla y llana**? Toma la pista hacia la izquierda del área recreativa que te lleva a la orilla del río. Si continúas esta senda, a unos 700 metros, se encuentra el puente sobre el Saja. Si cruzas la **pasarela** puedes enlazar con la senda fluvial del Minchón, en el vecino municipio de Cabezón de la Sal. Si decides no cruzar y continuar de frente, llegarás al **pueblo de Cos**.

 Una fecha a tener en cuenta es el **primer domingo de agosto**. En esta área se celebra la **Fiesta del Bosque** con una comida a precios populares acompañada de música.

 Poco antes de llegar al Bosque, encontrarás un **pequeño puente para peatones** y un cauce de agua. Si vas en coche debes cruzar la corriente de agua que proviene de un antiguo molino.



① RUTA REFUGIO SILLA OSO

La ruta parte de **Herrera de Ibio**. A la final del pueblo (busca como referencia hacia las montañas) hay una pista que tiene señales hacia la Braña de Silla Oso. También hay una **señalización** de un restaurante que nos puede ser útil. Una vez pasamos dicho restaurante, llegamos a otras casas. Ahí parten varias pistas. Tomaremos la que nos queda más a **la izquierda** y en poca distancia llegaremos al **Refugio de Silla Oso**. La ruta se puede hacer tanto andando como en bicicleta de montaña.



Datos técnicos y recomendaciones:

- ▶ **Inicio y final:** Herrera de Ibio
- ▶ **Longitud:** 10 km (ida/vuelta)
- ▶ **Duración:** 3 h
- ▶ **Dificultad:** baja
- ▶ **Tipo de ruta:** lineal
- ▶ **Desnivel:** +330m. / -330 m.
- ▶ **Tipo de camino:** pista
- ▶ **Señalización:** parcial
- ▶ **Agua potable:** fuente en Herrera de Ibio



Observaciones:

1. Se recomienda llevar descargado el track de la ruta.
2. Lleva buen calzado y bastones
3. Si atraviesas zonas donde pasta el ganado, cierra siempre las portillas.
4. Deja sólo la huella de tus pisadas: la basura que generes, deposítala en el contenedor adecuado cuando regreses.
5. Convive en armonía con el entorno: observa la fauna a distancia y respeta la flora. Si caminas en silencio podrás descubrir gratas sorpresas.



[Descarga más información y track de la ruta AQUÍ](#)

2 RUTA DE COS

Para los lugareños es la subida al **palo de Cos**. Y no es que haya un palo en sí, sino una antena que se encuentra en la parte alta de la zona de **Gamonal**. La ruta empieza en **Cos** siguiendo la carretera hasta la **Venta de Santa Lucía**. Este edificio era el lugar de descanso de carreteros y caminantes que iban o regresaban de la zona interior. El camino que debemos tomar está justo a la izquierda de la venta. En pocos metros comienza el **ascenso pronunciado** que acabará en el palo con una **panorámica** increíble del valle y las montañas. Eso sí, posiblemente no estés solo, puede que te acompañe vacas o caballos que se encuentran pastando o que están en los invernales. Por favor, respétalos: estás en su territorio. Continuamos la pista a la izquierda para bajar a Cos de nuevo.



Datos técnicos y recomendaciones:

- ▶ **Inicio y final:** Cos
- ▶ **Longitud:** 7 km
- ▶ **Duración:** 3 h
- ▶ **Dificultad:** media
- ▶ **Tipo de ruta:** lineal
- ▶ **Desnivel:** +505m. / -505 m.
- ▶ **Tipo de camino:** pista y carretera
- ▶ **Señalización:** sin señalizar
- ▶ **Agua potable:** fuente en Cos



Observaciones:

1. Se recomienda llevar descargado el track de la ruta.
2. Lleva buen calzado y bastones
3. Si atraviesas zonas donde pasta el ganado, cierra siempre las portillas.
4. Deja sólo la huella de tus pisadas: la basura que generes, deposítala en el contenedor adecuado cuando regreses.
5. Convive en armonía con el entorno: observa la fauna a distancia y respeta la flora. Si caminas en silencio podrás descubrir gratas sorpresas.



[Descarga más información y track de la ruta AQUÍ](#)

3 VUELTA LA MUNICIPIO

Si no tienes **condición física** suficiente para hacer rutas que tienen desnivel, puedes hacer la **vuelta al municipio. Su llanura** y un carril para peatones en parte de la carretera principal, permite visitar **todos sus pueblos de forma sencilla**: partiendo **de Cos**, pasamos por Mazcuerras hacia Herrera, Ibio, Sierra y Riaño para finalizar en **Villanueva de la Peña**. De regreso a Cos puedes tomar el **camino de la mies**. Es recomendable tanto caminando como en bicicleta.

👁 En Villanueva de la Peña, no olvides visitar el **Santuario de la Virgen de la Peña**. Fue construido en el siglo XVII y en su interior, además del retablo y pinturas en el techo, conserva **un armario**. Ese mueble era **una caja fuerte del siglo XVIII** donde se custodiaba el censo de población, escrituras y documentos del valle. Se cerraba **con 3 llaves** que tenía el Alcalde Mayor de Mazcuerras, un regidor y el procurador del concejo. Debían estar todos presentes para poder abrirlo.